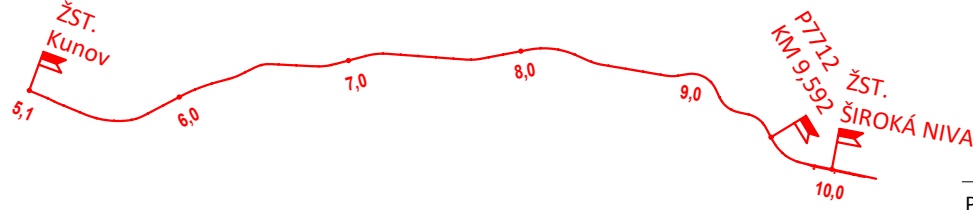


Legenda:

- Kabelová trasa
- Žlab/kabelovod
- Staničení
- Hranice pozemků
- Prvky dráhy



Orientační schéma:



Razítko oprávněné osoby:  
Ing. Tomáš Toma ČKAIT 1005251

Revize:	Datum:	Popis:	Kontroloval:
000	3.9.2021	Definitivní odevzdání dokumentace	Oskar Rozbořil

Stavebník/investor:	Správa železnic, státní organizace	
Adresa:	Diážděná 1003/7, 110 00 Praha 1	
Zástupce investora:	Stavební správa východ	
Adresa:	Nerudova 1, 779 00 Olomouc	

Zhotovitel stavby:	CZ&SWE Konsorcium - PZS Milotice			AFRY
Adresa:	Magistrů 1275/13, 140 00 Praha 4			
Kontakt:	T: +420 775 429 482 E: radovan.kominek@afry.com			
Zhotovitel objektu:	AFRY CZ s.r.o			AFRY
Adresa:	Magistrů 1275/13, 140 00 Praha 4			
Kontakt:	T: +420 737 798 691 E: ondrej.srom@afry.com			
Hlavní projektant (HIP): Ing. Radovan Komínek	Specialista: Oskar Rozbořil	Odpovědný projektant: Ing. Tomáš Toma	Zpracovatel přílohy: Bc. Lukáš Baťa	

Název stavby/akce:	Výstavba PZS přejezdu P7712 v km 9,592 trati Milotice nad Opavou - Vrbno pod Pradědem	S-kód: S622000457
Název části:	Železniční sdělovací zařízení	Zakázka: 2020/0274
Název objektu:	Sdělovací zařízení	Označení části: D.1.2
Název přílohy:	Polohopisný výkres	Číslo objektu/komplexu: PS-03-02-08
Název dílčí části přílohy:		Číslo přílohy: 2. 2202
Kraj:	Katastrální území: Moravskoslezský Široká Niva	TUDU: 224104
Dokumentace:		Paré:
Stupeň dokumentace: DUSP	Datum zpracování: 15.10.2021	Formáty: 2 x A4
		Měřítko: 1:500
S-kód:	Stupeň dokumentace:	Část:
S 6 2 2 0 0 0 4 5 7	D U S P	- - - D 1
		P S 0 3 0 2 0 8
		- x - 2 - 2 2 0 2 - 0 0

Prostor pro další informace